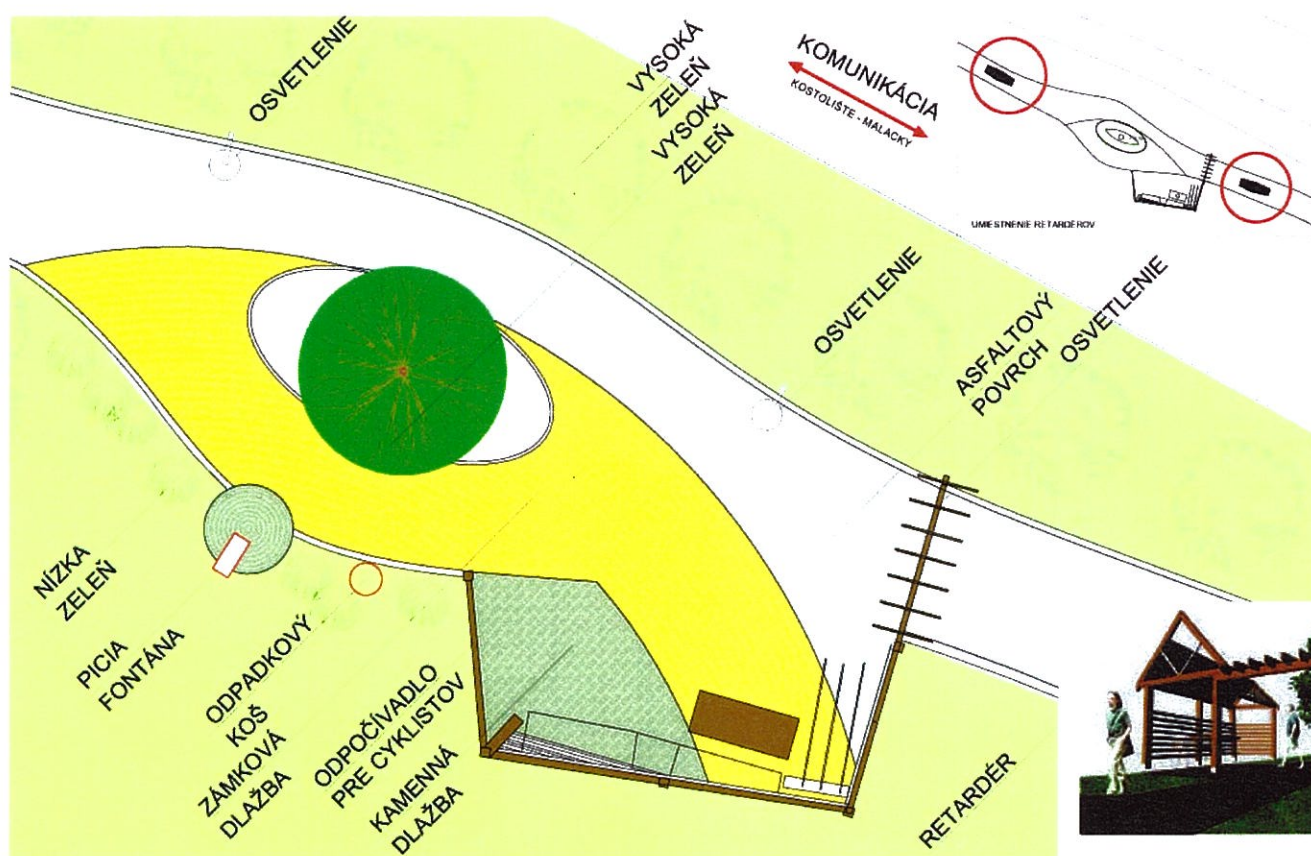





Obec: **KOSTOLIŠTE**
 Okres: **Malacky**
 Predmet dotácie: **PROJEKTOVÁ DOKUMENTÁCIA
 "JANTÁROVÁ CESTA" - CYKLOCHODNÍK**
 Výška dotácie: **92 000,- Sk**
 Rok: **2007**



Obec Kostolište /jej názov je odvodený od slova kostol/, leží približne 45 km juhozápadne od Bratislavy a je geomorfologicky začlenená do Záhorskej nížiny. Územie obce zasahuje do najbližšieho okolia rieky Moravy, ktorá tvorí prirodzenú hranicu medzi Slovenskou republikou a Rakúskom. Projektová dokumentácia „Jantárová cesta“ vytvorila nový ucelený priestor /navrhla trasu a konštrukčný systém chodníka, vytýčila trasu, zhodnotila jeho význam z hľadiska celého regiónu/.



DETAIL ODPOČÍVADLA PRE CYKLISTOV ZÓNA C



Dokumentácia, ktorá bola predmetom financovania z POD pozostávala z :

- **Vypracovania architektonickej štúdie, návrhu riešenia „zelených“ prvkov**
- **Geodetického zamerania**
- **Konštrukčného riešenia, spevnených plôch a dlažobných úprav**



Dokumentáciu bolo nevyhnutné spracovať, nakoľko v súčasnom stave je možnosť prepojenia medzi mestom Malacky a obcou Kostolište /pre peších a cyklistov/ nebezpečná a možno tento stav označiť za havarijný. Navrhnutá nová komunikačná trasa „spojnica“ medzi Malackami a obcou bude mať význam pre celý región, nakoľko po jej vybudovaní bude tvoriť nástupový bod do tejto významnej turistickej lokality s vidieckym charakterom prostredia.